

MOBIL IN GABLITZ MIT ÖFFIS UND RAD



NEU:
E-LASTENRAD
FÖRDERUNG
S. 22-23

RATGEBER 2024

LIGA
Grüne Liste Gablitz

G
DIE GRÜNEN
GABLITZ.GRUENE.AT



INHALTSVERZEICHNIS

VORWORT	03
1. UNTERWEGS MIT BUS UND BAHN	04
a. BUSVERBINDUNGEN	04
b. BAHNVERBINDUNGEN (ANSCHLUSS PURKERSDORF)	18
c. ÖFFITICKETS	18
d. GABLITZER ÖFFI-FÖRDERUNGEN	20
2. UNTERWEGS MIT DEM RAD	21
a. RADINFRASTRUKTUR IN DER GEMEINDE	21
b. RADVERLEIH	21
c. RADREPARATUR & SERVICE	22
d. RADFÖRDERUNGEN	22
e. RADKARTE	24
3. UNTERWEGS MIT DEM TAXI UND ‚EH-MOBIL‘	25
a. ORTSTAXI	25
b. FAHRTENSERVICE ‚eh-Mobil‘	25
4. UNTERWEGS MIT DEM E-AUTO	26
5. UNTERWEGS IN DER NACHT	26
QUELLENANGABEN UND WEITERFÜHRENDE INFORMATIONEN	27

IMPRESSUM

Medieninhaber und Herausgeber: Die Grünen Niederösterreich, Daniel-Gran-Straße 48, 3100 St. Pölten

Redaktion: GRÜNE LISTE GABLITZ, Kernstockgasse 6, 3003 Gablitz, gablitz.gruene.at

Autorin, Redakteurin und Lektorin: Miriam Üblacker (in Zusammenarbeit mit: Dorothea Kaindel, Florian Ladenstein, Gottfried Lamers und Gina Wörgötter)

Layout: Fritz Zaun

Alle Angaben ohne Gewähr. Gablitz, 31. Dezember 2023

Druck: Wallig Ennstaler Druckerei & Verlag GesmbH, Hauptplatz 36, 8962 Gröbming
Gedruckt auf Umweltschutzpapier Cyclusprint (100% Altpapier).



VORWORT

Liebe Gablitzerinnen und Gablitzer!

In Ihren Händen halten Sie die Neuauflage unseres Mobilitätsratgebers für Gablitz – eine umfassende Übersicht über die aktuellen Möglichkeiten klimafreundlicher Mobilität in unserer Gemeinde. Von möglichst übersichtlichen Busfahrplänen (wir haben uns wirklich bemüht!) über Informationen zu weniger bekannten Angeboten der Gemeinde und von Vereinen finden Sie auf den folgenden Seiten unser gesammeltes Wissen sowie diverse Tipps und Tricks, die wir zusammengetragen haben.

Unter Nutzung aller vorhandenen Möglichkeiten ist es möglich, in Gablitz bereits jetzt umweltfreundlich unterwegs zu sein. Mit Blick auf das Gesamtangebot fällt aber vor allem auch auf, dass es Bereiche gibt, die lange Zeit vernachlässigt wurden und dringend verbessert gehören. Seit der Herausgabe unseres letzten Mobilitätsratgebers 2021 hat sich zwar insbesondere von privater Seite einiges getan – so leistet der 2022 neu gegründete Verein ‚eh-mobil‘ beispielsweise einen unschätzbaren Beitrag zur Anknüpfung der Gablitzer Siedlungen an das Öffi-Netz – dennoch bleibt besonders von Gemeindeseite noch viel zu tun. Von einem Ausbau des Öffi-Angebots (Stichwort Anrufsammeltaxi in den Siedlungen) über die Verbesserung der Radinfrastruktur (Lückenschlüsse, Erreichbarkeit der Supermärkte, Entschärfung von Gefahrenstellen) und die Erhöhung der Sicherheit für Zufußgehende, besonders Kinder am Schulweg, setzen wir uns als GRÜNE Liste im Gemeinderat seit Jahren nachdrücklich für eine Verbesserung der aktuellen Situation ein. Damit klimafreundliche Mobilität auch in Gablitz eine echte Alternative zum Auto wird!

Bis dahin hoffen wir, dass Ihnen dieser Ratgeber schon jetzt dabei hilft, einen Überblick über klimafreundliche Fortbewegungsarten in Gablitz zu bekommen und somit möglichst bequem auf Öffis, Rad oder andere alternative Mobilitätsarten umzusteigen.



Gute Fahrt wünscht Ihnen

Miriam Üblacker

Gablitz, Februar 2024

1. UNTERWEGS MIT **BUS UND BAHN**



a. **BUSVERBINDUNGEN**

Geht es um umweltfreundliche Mobilität, so ist die erste Adresse für viele Menschen der öffentliche Verkehr. Mangels eines eigenen Bahnhofs beschränkt sich dieser in Gablitz auf **fünf Buslinien**, welche vom VOR (= Verkehrsverbund Ost-Region) betrieben werden. Mit diesen Verbindungen lassen sich einige der umliegenden Gemeinden sowie die Städte Tulln, St. Pölten und Wien erreichen.

Bei den besagten fünf Verbindungen handelt es sich um:

- Wieselbus **107: Schnellkurs** Mauerbach – St. Pölten
- Buslinie **447:** Purkersdorf / Gablitz – Ollern – Tulln
- Buslinie **448:** (Rundkurs): Gablitz Hochbuch – Gablitz Hauersteig
- Buslinie **451:** Wien (Hütteldorf) – Purkersdorf – Gablitz – Sieghartskirchen
- Buslinie **458: Schulbus** (Norbertinum, Wienerwaldgymnasium, Sacré Coeur)

Detaillierte und möglichst **übersichtliche Busfahrpläne** für diese Verbindungen finden Sie auf den Seiten **5 bis 17**. Sie können hier die Abfahrtszeiten von allen Gablitzer Stationen einsehen. **ACHTUNG:** Wie jedes Jahr gelten diese nur bis zum nächsten Fahrplanwechsel (Dezember 2024)!

Als Angebot für Pendler:innen aus den Gablitzer Siedlungen zahlt die Gemeinde seit einigen Jahren übrigens einen **Park & Ride-Parkplatz** (Parkdauer max. 10 Stunden) gegenüber der Busstation „Gablitz Gemeindeamt“. Zusätzlich befindet sich hier eine **„nextbike“-Radverleihstation** (mehr Informationen hierzu unter **3.b. Radverleih auf Seite 21**). Ein weiterer öffentlicher Parkplatz befindet sich hinter dem Erste Bank Automaten angrenzend zur Linzerstraße 95.

Alternativ zu unseren Busfahrplänen empfiehlt es sich, die **Fahrplan-Services des VOR und der ÖBB** in Anspruch zu nehmen.

„**VOR AnachB**“ (App)
<https://anachb.vor.at/>

„**ÖBB Scotty**“ (App)
<https://fahrplan.oebb.at/>

BUSFAHRPLAN 107

SCHNELLKURS RICHTUNG ST. PÖLTEN

Erreichbare Orte: Purkersdorf – Pressbaum – St. Pölten

Fahrzeit bis St. Pölten: ~ 60 min.

MONTAG BIS FREITAG		
Gablitz Gemeindeamt	06:01	07:07

SAMSTAG, SONNTAG & FEIERTAG
Keine Busverbindung an diesen Tagen

RICHTUNG GABLITZ

Erreichbare Orte: Pressbaum – Purkersdorf – Gablitz – Mauerbach

Fahrzeit bis Gablitz: ~ 60 min.

MONTAG BIS FREITAG				
St. Pölten Landhaus Nord	12:03	14:03	15:03	16:03

ACHTUNG: blau = fährt nur montags bis donnerstags

SAMSTAG, SONNTAG & FEIERTAG
Keine Busverbindung an diesen Tagen



BUSFAHRPLAN 447

RICHTUNG TULLN

Erreichbare Orte: Riederberg – Ollern – Kleinstaasdorf – Staasdorf – Tulln

Fahrzeit bis Tulln: ~ 30 min.

MONTAG BIS FREITAG									
Berggasse	07:07	07:00	07:07	08:47	10:47	12:47	14:47	15:47	17:02
Wagnergasse	07:08	07:01	07:08	08:48	10:48	12:48	14:48	15:48	17:03
Kupetzstraße	07:09	-	07:09	08:49	10:49	12:49	14:49	15:49	17:04
Schielegasse	-	07:03	-	-	-	-	-	-	-
Hochbuch	-	07:04	-	-	-	-	-	-	-
Daniel-Gran-Gasse	-	07:05	-	-	-	-	-	-	-
Lessinggasse	-	07:06	-	-	-	-	-	-	-
Bertha-von-Suttner-Gasse	-	07:07	-	-	-	-	-	-	-
Eitlergasse	-	07:08	-	-	-	-	-	-	-
Marienheim	-	07:09	-	-	-	-	-	-	-
Friedhof	-	07:10	-	-	-	-	-	-	-
Hauersteigstraße	-	07:11	-	-	-	-	-	-	-
Gemeindeamt	07:10	-	07:20	08:50	10:50	12:50	14:50	15:50	17:05
Ferdinand-Ramler-Straße	07:11	-	07:21	08:51	10:51	12:51	14:51	15:51	17:06
Höbersbachstraße	07:12	07:13	07:22	08:52	10:52	12:52	14:52	15:52	17:07
Allhang Mauerbachstraße	07:13	-	07:23	08:53	10:53	12:53	14:53	15:53	17:08

ACHTUNG: **rot** = Bus fährt als **451** / **blau** = nur an Schultagen / **orange** = nur an schulfreien Tagen

SAMSTAG				
Berggasse	08:17	10:17	12:17	16:17
Wagnergasse	08:18	10:18	12:18	16:18
Kupetzstraße	08:19	10:19	12:19	16:19
Gemeindeamt	08:20	10:20	12:20	16:20
Ferdinand-Ramler-Straße	08:21	10:21	12:21	16:21
Höbersbachstraße	08:22	10:22	12:22	16:22
Allhang Mauerbachstraße	08:23	10:23	12:23	16:23

SONNTAG & FEIERTAG
Keine Busverbindung an diesen Tagen

ACHTUNG: **rot** = Bus fährt als **451**

BUSFAHRPLAN 447

RICHTUNG Gablitz

Erreichbare Orte: Staasdorf – Kleinstaasdorf – Ollern – Riederberg - Gablitz

Fahrzeit bis Gablitz: ~ 30 min.

MONTAG BIS FREITAG									
Tulln	08:37	10:37	11:55	12:07	12:55	13:50	14:07	14:50	15:55
Schubertpark	16:07	17:03	18:03	18:07					

ACHTUNG: blau = nur an Schultagen / orange = nur an schulfreien Tagen

SAMSTAG				
Tulln Schubertpark	10:37	12:37	14:37	18:07

SONNTAG & FEIERTAG
Keine Busverbindungen an diesen Tagen



BUSFAHRPLAN 448

RUNDKURS (innerhalb der Gemeinde)

Erreichbare Orte: Gemeindeamt – Hochbuch – Hauersteig – Gemeindeamt
 Fahrzeit (Runde): ~ 10 min.

ACHTUNG: Bus um 06:42, 16:48 und 17:48 kommt als **Linie 451** aus Wien Hütteldorfl Bus um 14:27 und 15:27 kommt als **Linie 447** aus Tulln!

MONTAG BIS FREITAG													
Wagnergasse	-	06:42	-	-	-	-	-	-	-	16:48	17:48	-	-
Gemeindeamt	06:12	-	07:12	11:52	12:52	14:02	14:27	15:27	-	-	-	18:52	19:52
Kupetzstraße	06:13	-	07:13	11:53	12:53	14:03	14:28	15:28	-	-	-	18:53	19:53
Schielegasse	06:14	06:44	07:14	11:54	12:54	14:04	14:29	15:29	16:49	17:49	18:54	19:54	
Hochbuch	06:15	06:45	07:15	11:55	12:55	14:05	14:30	15:30	16:50	17:50	18:55	19:55	
Daniel-Gran-Gasse	06:16	06:46	07:16	11:56	12:56	14:06	14:31	15:31	16:51	17:51	18:56	19:56	
Lessinggasse	06:17	06:47	07:17	11:57	12:57	14:07	14:32	15:32	16:52	17:52	18:57	19:57	
Bertha-von-Suttner-Gasse	06:18	06:48	07:18	11:58	12:58	14:08	14:33	15:33	16:53	17:53	18:58	19:58	
Eitlergasse	06:19	06:49	07:19	11:59	12:59	14:09	14:34	15:34	16:54	17:54	18:59	19:59	
Marienheim	06:20	06:50	07:20	12:00	13:00	14:10	14:35	15:35	16:55	17:55	19:00	20:00	
Friedhof	06:21	06:51	07:21	12:01	13:01	14:11	14:36	15:36	16:56	17:56	19:01	20:01	
Hauersteigstraße	06:22	06:52	07:22	12:02	13:02	14:12	14:37	15:37	16:57	17:57	19:02	20:02	
Gemeindeamt	06:23	06:53	07:23	-	-	-	14:38	15:38	-	-	19:03	-	-

ACHTUNG: blau = nur an Schultagen

BUSFAHRPLAN 448

RUNDKURS (innerhalb der Gemeinde)

Erreichbare Orte: Gemeindeamt – Hochbuch – Hauersteig – Gemeindeamt
 Fahrzeit (Runde): - 10 min.

ACHTUNG: Bus am Sonntag um 14:20 kommt als **Linie 451** aus Wien Hütteldorf!

SAMSTAG				
Wagnergasse	-	-	-	-
Gemeindeamt	07:27	11:22	14:22	17:22
Kupetzstraße	07:28	11:23	14:23	17:23
Schielegasse	07:29	11:24	14:24	17:24
Hochbuch	07:30	11:25	14:25	17:25
Daniel-Gran-Gasse	07:31	11:26	14:26	17:26
Lessinggasse	07:32	11:27	14:27	17:27
Bertha-von-Suttner-Gasse	07:33	11:28	14:28	17:28
Eitlergasse	07:34	11:29	14:29	17:29
Marienheim	07:35	11:30	14:30	17:30
Friedhof	07:36	11:31	14:31	17:31
Hauersteigstraße	07:37	11:32	14:32	17:32
Gemeindeamt	07:38	11:33	14:33	17:33

SONNTAG & FEIERSTAG		
Wagnergasse	14:20	-
Gemeindeamt	-	15:27
Kupetzstraße	-	15:28
Schielegasse	14:22	15:29
Hochbuch	14:23	15:30
Daniel-Gran-Gasse	14:24	15:31
Lessinggasse	14:25	15:32
Bertha-von-Suttner-Gasse	14:26	15:33
Eitlergasse	14:27	15:34
Marienheim	14:28	15:35
Friedhof	14:29	15:36
Hauersteigstraße	14:30	15:37
Gemeindeamt	14:31	15:38



© Dorota Kaindel

BUSFAHRPLAN 451

RICHTUNG WIEN HÜTTELDORF

Erreichbare Orte: Purkersdorf – Wien / Fahrzeit bis Wien: ~ 30 min.

MONTAG BIS FREITAG (TEIL 1)											
Allhang Sportplatzstraße	-	-	05:49	-	06:29	-	-	-	-	07:12	-
Allhang Mauerbachstraße	04:51	05:36	05:51	06:06	06:31	06:41	-	-	07:06	07:14	-
Höbersbachstraße	04:52	05:37	05:52	06:07	06:32	06:42	-	-	07:07	07:15	-
Ferdinand-Ramler-Straße	04:53	05:38	05:53	06:08	06:33	06:43	-	-	07:08	07:16	-
Gemeindeamt	04:54	05:39	05:54	06:09	06:34	06:44	06:54	07:02	07:09	07:17	07:24
Kupetzstraße	04:56	05:40	05:55	06:10	06:35	06:45	06:55	07:03	07:10	07:18	07:25
Wagnergasse	04:57	05:41	05:56	06:11	06:36	06:46	06:56	07:04	07:11	07:19	07:26
Berggasse	04:58	05:42	05:57	06:12	06:37	06:47	06:57	07:05	07:12	07:20	07:27

Allhang Sportplatzstraße	-	07:49	08:04	-	08:34	-	09:34	-	10:34	-	11:34	11:44
Allhang Mauerbachstraße	07:51	07:51	08:06	08:21	08:36	08:36	09:06	09:36	10:06	10:36	11:06	11:46
Höbersbachstraße	07:32	07:52	08:07	08:22	08:37	08:37	09:07	09:37	10:07	10:37	11:07	11:47
Ferdinand-Ramler-Straße	07:33	07:53	08:08	08:23	08:38	08:38	09:08	09:38	10:08	10:38	11:08	11:48
Gemeindeamt	07:35	07:54	08:09	08:24	08:39	08:39	09:09	09:39	10:09	10:39	11:09	11:49
Kupetzstraße	07:36	07:55	08:10	08:25	08:40	08:40	09:10	09:40	10:10	10:40	11:10	11:50
Wagnergasse	07:38	07:56	08:11	08:26	08:41	08:41	09:11	09:41	10:11	10:41	11:11	11:51
Berggasse	07:40	07:57	08:12	08:27	08:42	08:42	09:12	09:42	10:12	10:42	11:12	11:52

ACHTUNG: **gelb** = Bus nimmt B1 durch Purkersdorf (Schnellkurs) / **blau** = nur an Schultagen / **orange** = nur an schulfreien Tagen / **rot** = Bus fährt als **447**

BUSFAHRPLAN 451

MONTAG BIS FREITAG (TEIL 2)																		
Allhang Sportplatzstraße	-	-	-	13:34	-	-	-	15:34	-	16:19	-	16:49	-					
Allhang Mauerbachstraße	12:06	12:28	12:36	13:06	13:28	13:36	14:06	14:23	14:36	15:06	15:23	15:36	16:06	16:21	16:28	16:36	16:51	17:06
Höbersbachstraße	12:07	12:29	12:37	13:07	13:29	13:37	14:07	14:24	14:37	15:07	15:24	15:37	16:07	16:22	16:29	16:37	16:52	17:07
Ferdinand-Ramler-Straße	12:08	12:30	12:38	13:08	13:30	13:38	14:08	14:25	14:38	15:08	15:25	15:38	16:08	16:23	16:30	16:38	16:53	17:08
Gemeindeamt	12:09	12:39	13:09	13:39	14:09	14:39	15:09	15:39	16:09	16:24	16:39	16:54	17:09					
Kupetzstraße	12:10	12:40	13:10	13:40	14:10	14:40	15:10	15:40	16:10	16:25	16:40	16:55	17:10					
Wagnergasse	12:11	12:41	13:11	13:41	14:11	14:41	15:11	15:41	16:11	16:26	16:41	16:56	17:11					
Berggasse	12:12	12:42	13:12	13:42	14:12	14:42	15:12	15:42	16:12	16:27	16:42	16:57	17:12					

ACHTUNG: rot = Bus fährt als **447 / orange** = nur an schulfreien Tagen

doppelte Zeiten = Angabe 1 gilt an Schultagen, Angabe 2 an schulfreien Tagen

* = Bus fährt ab Gemeindeamt über Hochbuch, kehrt dann zu Gemeindeamt zurück und fährt anschließend ab XX:39 nach Hütteldorf

Allhang Sportplatzstraße	17:19	17:34	17:49	-	-	-	19:34	-	20:34	21:34	22:34	23:34
Allhang Mauerbachstraße	17:21	17:36	17:51	18:06	18:36	-	19:36	20:06	20:36	21:36	22:36	23:36
Höbersbachstraße	17:22	17:37	17:52	18:07	18:37	-	19:37	20:07	20:37	21:37	22:37	23:37
Ferdinand-Ramler-Straße	17:23	17:38	17:53	18:08	18:38	-	19:38	20:08	20:38	21:38	22:38	23:38
Gemeindeamt	17:24	17:39	17:54	18:09	18:39	19:09	19:39	20:09	20:39	21:39	22:39	23:39
Kupetzstraße	17:25	17:40	17:55	18:10	18:40	19:10	19:40	20:10	20:40	21:40	22:40	23:40
Wagnergasse	17:26	17:41	17:56	18:11	18:41	19:11	19:41	20:11	20:41	21:41	22:41	23:41
Berggasse	17:27	17:42	17:57	18:12	18:42	19:12	19:42	20:12	20:42	21:42	22:42	23:42

ACHTUNG: rot = Bus fährt als **447 / orange** = nur an schulfreien Tagen

BUSFAHRPLAN 451

LINIE 451: WIEN HÜTTELDORF – PURKERSDORF – GABLITZ – SIEGHARTSKIRCHEN

SAMSTAG (TEIL 1)												
Allhang Sportplatzstraße	-	05:34	-	06:34	-	-	-	08:34	09:04	09:34	-	10:34
Allhang Mauerbachstraße	04:51	05:36	06:06	06:36	07:06	-	08:06	08:36	09:06	09:36	10:06	10:36
Höbersbachstraße	04:52	05:37	06:07	06:37	07:07	-	08:07	08:37	09:07	09:37	10:07	10:37
Ferdinand-Ramler-Straße	04:53	05:38	06:08	06:38	07:08	-	08:08	08:38	09:08	09:38	10:08	10:38
Gemeindeamt	04:54	05:39	06:09	06:39	07:09	07:39	08:09	08:39	09:09	09:39	10:09	10:39
Kupetzstraße	04:56	05:40	06:10	06:40	07:10	07:40	08:10	08:40	09:10	09:40	10:10	10:40
Wagnergasse	04:57	05:41	06:11	06:41	07:11	07:41	08:11	08:41	09:11	09:41	10:11	10:41
Berggasse	04:58	05:42	06:12	06:42	07:12	07:42	08:12	08:42	09:12	09:42	10:12	10:42

Allhang Sportplatzstraße	-	-	-	12:34	-	13:34	-	14:34	-	15:34	-	16:34
Allhang Mauerbachstraße	11:06	-	12:06	12:36	13:06	13:36	14:06	14:36	15:06	15:36	16:06	16:36
Höbersbachstraße	11:07	-	12:07	12:37	13:07	13:37	14:07	14:37	15:07	15:37	16:07	16:37
Ferdinand-Ramler-Straße	11:08	-	12:08	12:38	13:08	13:38	14:08	14:38	15:08	15:38	16:08	16:38
Gemeindeamt	11:09	11:39	12:09	12:39	13:09	13:39	14:09	14:39	15:09	15:39	16:09	16:39
Kupetzstraße	11:10	11:40	12:10	12:40	13:10	13:40	14:10	14:40	15:10	15:40	16:10	16:40
Wagnergasse	11:11	11:41	12:11	12:41	13:11	13:41	14:11	14:41	15:11	15:41	16:11	16:41
Berggasse	11:12	11:42	12:12	12:42	13:12	13:42	14:12	14:42	15:12	15:42	16:12	16:42


ACHTUNG: rot = Bus fährt als 447

BUSFAHRPLAN 451

LINIE 451: WIEN HÜTTELDORF – PURKERSDORF – GABLITZ – SIEGHARTSKIRCHEN

SAMSTAG (TEIL 2)												
Allhang Sportplatzstraße	17:04	-	-	-	19:04	19:34	-	21:34	22:34	23:34	-	10:34
Allhang Mauerbachstraße	17:06	-	18:06	18:36	19:06	19:36	20:36	21:36	22:36	23:36	01:24	10:36
Höbersbachstraße	17:07	-	18:07	18:37	19:07	19:37	20:37	21:37	22:37	23:37	01:25	10:37
Ferdinand-Ramler-Straße	17:08	-	18:08	18:38	19:08	19:38	20:38	21:38	22:38	23:38	01:26	10:38
Gemeindeamt	17:09	17:39	18:09	18:39	19:09	19:39	20:39	21:39	22:39	23:39	01:27	10:39
Kupetzstraße	17:10	17:40	18:10	18:40	19:10	19:40	20:40	21:40	22:40	23:40	01:28	10:40
Wagnergasse	17:11	17:41	18:11	18:41	19:11	19:41	20:41	21:41	22:41	23:41	01:29	10:41
Berggasse	17:12	17:42	18:12	18:42	19:12	19:42	20:42	21:42	22:42	23:42	01:30	10:42

ACHTUNG: rot = Bus fährt als **447** / **grau** = Endstation in der Berggasse, keine Weiterfahrt nach Hütteldorf



BUSFAHRPLAN 451

SONNTAG & FEIERTAG (TEIL 1)													
Allhang Sportplatzstraße	06:34	07:34	-	09:34	10:04	10:34	11:04	11:34	12:04	-	13:04	13:34	
Allhang Mauerbachstraße	06:36	07:36	08:36	09:36	10:06	10:36	11:06	11:36	12:06	12:36	13:06	13:36	
Höbersbachstraße	06:37	07:37	08:37	09:37	10:07	10:37	11:07	11:37	12:07	12:37	13:07	13:37	
Ferdinand-Ramler-Straße	06:38	07:38	08:38	09:38	10:08	10:38	11:08	11:38	12:08	12:38	13:08	13:38	
Gemeindeamt	06:39	07:39	08:39	09:39	10:09	10:39	11:09	11:39	12:09	12:39	13:09	13:39	
Kupetzstraße	06:40	07:40	08:40	09:40	10:10	10:40	11:10	11:40	12:10	12:40	13:10	13:40	
Wagnergasse	06:41	07:41	08:41	09:41	10:11	10:41	11:11	11:41	12:11	12:41	13:11	13:41	
Berggasse	06:42	07:42	08:42	09:42	10:12	10:42	11:12	11:42	12:12	12:42	13:12	13:42	

Allhang Sportplatzstraße	14:04	14:34	15:04	-	16:04	-	17:04	17:34	18:04	18:34	19:04	-
Allhang Mauerbachstraße	14:06	14:36	15:06	-	16:06	16:36	17:06	17:36	18:06	18:36	19:06	19:36
Höbersbachstraße	14:07	14:37	15:07	-	16:07	16:37	17:07	17:37	18:07	18:37	19:07	19:37
Ferdinand-Ramler-Straße	14:08	14:38	15:08	-	16:08	16:38	17:08	17:38	18:08	18:38	19:08	19:38
Gemeindeamt	14:09	14:39	15:09	15:39	16:09	16:39	17:09	17:39	18:09	18:39	19:09	19:39
Kupetzstraße	14:10	14:40	15:10	15:40	16:10	16:40	17:10	17:40	18:10	18:40	19:10	19:40
Wagnergasse	14:11	14:41	15:11	15:41	16:11	16:41	17:11	17:41	18:11	18:41	19:11	19:41
Berggasse	14:12	14:42	15:12	15:42	16:12	16:42	17:12	17:42	18:12	18:42	19:12	19:42

BUSFAHRPLAN 451

SONNTAG & FEIERTAG (TEIL 2)				
Allhang Sportplatzstraße	20:34	21:34	22:34	23:34
Allhang Mauerbachstraße	20:36	21:36	22:36	23:36
Höbersbachstraße	20:37	21:37	22:37	23:37
Ferdinand-Ramler-Straße	20:38	21:38	22:38	23:38
Gemeindeamt	20:39	21:39	22:39	23:39
Kupetzstraße	20:40	21:40	22:40	23:40
Wagnergasse	20:41	21:41	22:41	23:41
Berggasse	20:42	21:42	22:42	23:42



BUSFAHRPLAN 451

RICHTUNG GABLITZ

Erreichbare Orte: Purkersdorf – Gablitz – Sieghartskirchen

Fahrzeit bis Tulln: ~ 30 min.

MONTAG BIS FREITAG									
Wien Hütteldorf	05:57	06:12	06:22	06:42	07:02	07:22	07:37	07:52	08:22
	08:52	09:22	09:52	10:22	10:52	11:22	11:52	12:22	12:52
	13:22	13:37	13:52	14:22	14:52	15:07	15:22	15:37	15:52
	16:07	16:22	16:30	16:37	16:52	17:07	17:22	17:30	17:37
	17:52	18:07	18:22	18:37	18:52	19:22	19:52	20:22	20:52
	21:22	21:52	22:52	23:52					

ACHTUNG: rosa = über Hochbuch / blau = nur an Schultagen / gelb = Schnellkurs, Bus nimmt B1 durch Purkersdorf / grün = nach Gemeindeamt über Hauersteigstraße und endet bei Eitlergasse

SAMSTAG							
Wien Hütteldorf	05:52	06:22	06:52	07:22	07:52	08:22	08:52
	09:22	09:52	10:22	10:52	11:22	11:52	12:22
	12:52	13:22	13:52	14:22	14:52	15:22	15:52
	16:22	16:52	17:22	17:52	18:22	18:52	19:22
	19:52	20:22	20:52	21:52	22:52	23:52	

ACHTUNG: grün = nach Gemeindeamt über Hauersteigstraße, endet bei Eitlergasse

SONNTAG & FEIERTAG									
Wien Hütteldorf	06:52	07:52	08:52	09:52	10:22	10:52	11:22	11:52	12:22
	12:52	13:22	13:52	14:22	14:52	15:22	15:52	16:22	16:52
	17:22	17:52	18:22	18:52	19:22	19:52	20:22	20:52	21:52
	22:52	23:52							

ACHTUNG: rosa = über Hochbuch / grün = nach Gemeindeamt über Hauersteigstraße und endet bei Eitlergasse

BUSFAHRPLAN 458

SCHULBUS (Norbertinum, Wienerwaldgymnasium, Sacré Coeur)

RICHTUNG SCHULEN

Fahrzeit: ~ 30 min.

MONTAG BIS FREITAG			
Allhang Mauerbachstraße	07:20	07:22	07:24
Höbersbachstraße	07:21	07:23	07:25
Ferdinand-Ramler-Straße	07:22	07:24	07:26
Gemeindeamt	07:23	07:25	07:27
Kupetzstraße	07:24	07:26	07:28
Wagnergasse	07:25	07:27	07:29
Berggasse	07:26	07:28	07:30

ANKUNFT IN DEN SCHULEN			
Tullnerbach Norbertinum	07:48	07:50	-
Tullnerbach Norbertinumstraße	07:51	-	07:50
Pressbaum Sacré Coeur	08:00	-	07:59

RICHTUNG GABLITZ


Fahrzeit nach Gablitz: ~ 30-60 min. (verbindungsabhängig)

MONTAG BIS FREITAG					
Pressbaum Sacré Coeur	13:04	13:05	13:59	15:00	15:50
Tullnerbach Norbertinum	13:11	13:12	14:06	15:07	15:57

ANKUNFT IN GABLITZ					
Purkersdorf Kirche	13:46	13:25	14:19	15:42	16:10
Gablitz Gemeindeamt	13:55	13:30	14:24	-	16:15

ACHTUNG: „Gablitz Gemeindeamt“ wird nur exemplarisch als Station herangezogen, es werden auch weitere Stationen in Gablitz bedient. / **gelb** = Bei „Purkersdorf Kirche“ umsteigen auf Bus 451 um 15:45, um nach Gablitz zu gelangen.

b. BAHNVERBINDUNGEN (Anschluss Purkersdorf)



Zwar verfügt Gablitz über keine eigene Bahnstation, viele Gablitzerinnen und Gablitzer nutzen jedoch das **S-Bahn- und Regionalzugangebot in Purkersdorf**. Mit Rad, Bus oder auch Auto lassen sich die Bahnhöfe der Nachbargemeinde rasch erreichen – und fährt man bis nach **Purkersdorf Sanatorium**, spart man sich sogar den Tarif für die Außenzone. Die Vorteile der einzelnen Bahnhöfe auf einen Blick:

- **PURKERSDORF ZENTRUM:** Anschluss an Regionalzüge und das S-Bahn-Angebot (S50). Mit dem Regionalzug kann der Bahnhof Wien Westbahnhof innerhalb einer Viertelstunde erreicht werden, der Regionalzug nach St. Pölten braucht eine knappe Stunde. Fahrradabstellmöglichkeiten sowie Park & Ride-Anlage sind vorhanden. „nextbike“-Ausleihservice befindet sich vor Ort.
- **UNTERPURKERSDORF:** Anschluss an das S-Bahn-Angebot (S50), Park & Ride-Anlage sowie „nextbike“-Ausleihservice vorhanden.
- **PURKERSDORF SANATORIUM:** Anschluss an das S-Bahn-Angebot (S50). Fahrradabstellmöglichkeiten sowie „nextbike“-Ausleihservice vorhanden. Beginn der Wiener Kernzonengrenze, damit Entfall des Tarifs für die Außenzone.

Fahrpläne der S-Bahnen sowie der Regionalzüge unter fahrplan.oebb.at

c. ÖFFI-TICKETS

Jahreskarten: Streckenkarte & Klimaticket

Für Pendler:innen, die das ganze Jahr mit den Öffis unterwegs sind, bietet der VOR im Grunde zwei Möglichkeiten: 1) den Kauf einer **Strecken-Jahreskarte** oder 2) den Kauf eines **Klimatickets**. Die Strecken-Jahreskarte umfasst den Weg von Gablitz nach Wien (inkl. Wien) und wieder zurück. Wer darüber hinaus auch in Niederösterreich oder im ganzen Land unterwegs ist, kann sich mit dem Klimaticket viel Geld sparen.

	Regulär	Jugend (bis 26)	Senior:innen (ab 65)	Menschen mit Behinderung
Strecken-Jahreskarte	828 EUR	-	-	-
Klimaticket („MetropolRegion“)*	860 EUR	737 EUR	607 EUR	737 EUR
Klimaticket Österreich	1095 EUR	821 EUR	821 EUR	821 EUR

* umfasst Wien, Niederösterreich, Burgenland

Hinweis: Ab 2024 können sich alle Jugendlichen zu ihrem 18. Geburtstag einmalig und kostenlos ein österreichweites Klimaticket abholen - Gültigkeitsdauer ein Jahr.

Jugentickets (bis 24 Jahre)

Die Jugendtickets des VOR gelten für Schüler:innen und Lehrlinge bis 24 Jahre und sind jeweils vom 1. September bis zum 15. September des Folgejahres gültig. Entscheiden kann man sich zwischen dem Jugendticket und dem TOP-Jugendticket.

	GÜLTIGKEIT	KOSTEN
Jugendticket	am Weg von zu Hause zur Schule oder zur Dienststelle sowie retour	19,60 EUR
TOP-Jugendticket	in allen Verkehrsmitteln in Wien, Niederösterreich und Burgenland	82 EUR

Studierendentickets (bis 25 Jahre)

Wer nicht ohnehin eine Zeitkarte wie z.B. das Klimaticket besitzt, muss für Wien die **Semesterkarte der Wiener Linien kaufen**. Diese gilt von September bis Jänner bzw. Februar bis Juni. In den Sommermonaten (Juli, August) müssen zusätzliche Monatstickets gekauft werden.

Für Niederösterreich sind von September bis Juni **ermäßigte Monatskarten für Studierende** erhältlich, allerdings nur in Kombination mit einer ÖBB Vorteils card Jugend. Die Monatskarte wird durch das Land Niederösterreich gefördert, sodass Studierende diese bereits beim Kauf um 20 EUR pro Ticket günstiger erhalten.

TICKET	GÜLTIGKEIT	KOSTEN
Semesterkarte Wien	→ September-Jänner → Februar-Juni	jeweils 75 EUR
Streckenmonatskarte für Studierende (Gablitz bis Stadtgrenze, ohne Wien)	jeweils 1 Monat (September-Juni), nur in Verbindung mit ÖBB Vorteils card Jugend	14,60 EUR pro Monat
Vorteils card Jugend	1 Jahr ab Kaufdatum	19 EUR
Gesamtkosten im Studienjahr (September bis Juni)		315 EUR
Gesamtkosten im Jahr mit Ferienmonaten (Juli, August)		472,80 EUR
→ Wien: 29,50 EUR pro Monat		
→ Gablitz bis Stadtgrenze: 49,40 EUR pro Monat		

Freizeitticket

Beim sogenannten „**Freizeitticket**“ handelt es sich um eine Öffi-Tageskarte, die an **Samstagen, Sonntagen oder Feiertagen** einsetzbar ist und für beliebig viele Fahrten mit den Linien des VOR (ausgenommen Fernzüge) verwendet werden kann. Jeweils zwei Kinder bis zum 15. Lebensjahr sowie ein Hund können kostenlos mit dem Ticket mitgenommen werden. Es existieren zwei Varianten:

	GÜLTIGKEIT	KOSTEN
Freizeitticket	Öffis des VOR in Niederösterreich und Burgenland (ausgenommen Fernverkehr)	19,90 EUR
Freizeitticket Plus	Öffis des VOR in Niederösterreich, Wien und Burgenland (ausgenommen Fernverkehr)	25,70 EUR

d. GABLITZER ÖFFI-FÖRDERUNGEN

Gablitzer Ortstarif

Durch einen Kooperationsvertrag mit dem VOR kann die Gemeinde Gablitz einen gesonderten **Ortstarif** für Fahrten **innerhalb des Ortsgebietes** anbieten. Dieser beläuft sich auf 0,90 € pro Fahrt. Am besten aber im Bus explizit um den Ortstarif bitten.



2. UNTERWEGS MIT DEM RAD

a. RADINFRASTRUKTUR IN DER GEMEINDE



Das Radnetz ist in Gablitz zwar lückenhaft, dennoch gibt es auch in unserem Ort Möglichkeiten zum Radfahren. Einen Geh- und Radweg gibt es aktuell in folgenden Bereichen:

- **Linzerstraße** (Bereich Lefnärgasse bis Sportplatzstraße sowie Bereich Hochbuchstraße bis Berggasse)
- **Hauersteigstraße** über Pöckelau bis **Sportplatzstraße**
- **Klosterweg**

Darüber hinaus gibt es eine ausgeschilderte Radroute, die Radfahrenden jedoch nicht vorbehalten ist. Diese führt über:

- Hauptstraße, Brauhausgasse, Himmelreichstraße nach Purkersdorf

Für die Route durch Gablitz ergibt sich daher folgende Strecke: **Himmelreichstraße – Brauhausgasse – Hauptstraße – Linzerstraße**. Alternativ zur Linzerstraße kann im Bereich Hauersteigstraße bis Sportplatzstraße auch ein eigener Rad- und Spazierweg befahren werden, der entlang der Felder geführt wird. Wer zum Gemeindeamt, der Kleinkindbetreuung oder den Supermärkten möchte, muss aktuell leider noch die B1 oder (unerlaubterweise) die Gehsteige nutzen.

Der besseren Übersichtlichkeit wegen finden Sie auf **Seite 24** die genannten **Radverbindungen** auch auf einer **Karte von Gablitz** eingezeichnet.

b. RADVERLEIH

Seit einigen Jahren gibt es am Park & Ride-Parkplatz gegenüber dem Gemeindeamt die **Radverleihstation „nextbike“**. Nach einmaliger Registrierung unter der Service-Hotline +43 2742 229901, unter www.nextbike.at oder der „nextbike“-App können die Fahrräder ausgeliehen und an jeder Ausleihstation von „nextbike“ zurückgegeben werden. In näherer Umgebung befinden sich diese bei den Bahnhöfen:

- Purkersdorf Zentrum
- Purkersdorf Sanatorium
- Wien Hütteldorf

ACHTUNG: In unserer Region können „nextbike“-Räder nur im Zeitraum von 20. März bis 15. November ausgeliehen werden. Während der Wintermonate wird dieser Service leider nicht zur Verfügung gestellt.

c. RADREPARATUR & SERVICE

Für die kleinen Reparaturen unterwegs: Die Rad-Self-Service Station

Seit Kurzem gibt es auch in Gablitz eine öffentliche **Rad-Self-Service Station**, die vom ÖAMTC gesponsert wurde. Diese ermöglicht kleinere Reparaturen vor Ort durchzuführen – etwa mit Aufhängevorrichtung für die Räder sowie Luftpumpe und Werkzeug. Die Self-Service-Station befindet sich entlang der Radroute beim Sportplatz Hauersteigstraße.

Für die großen Pannen und das Radservice: „Bike Franz“

Bereits seit vielen Jahren bietet das Unternehmen „**Bike Franz**“ in Gablitz kompetente Beratung beim Kauf von Rädern und der Durchführung von Reparaturen aller Art. Mehr zu Produkten, Serviceangeboten und Co unter www.bikefranz.at.

	ÖFFNUNGSZEITEN *	ADRESSE	KONTAKT
DO	16:00-19:00	Linzerstraße 64 3003 Gablitz	www.bikefranz.at bike@bikefranz.at +43 676 634 99 32
FR	10:00-18:00		
SA	09:00-13:00		

* in der Saison (Ende Februar bis Weihnachten)

d. RADFÖRDERUNGEN

Förderung der Gemeinde Gablitz


Ab Jänner 2024 bietet die Gemeinde Gablitz auf GRÜNE Initiative eine **Förderung** bei der Anschaffung von **E-Lastenrädern** an. Gablitzer:innen, die sich ein E-Lastenrad gekauft haben, können sich bei Vorlage der Originalrechnung sowie einer Fotodokumentation des beschafften Lastenrads einen Förderbetrag in der Höhe von 100 EUR von der Gemeinde abholen. Der Förderbetrag ist bei der Gemeinde zu beantragen.

FÖRDERGEGENSTAND	FÖRDERHÖHE	ANTRAGSTELLUNG
Anschaffung von E-Lastenrädern	100 EUR	Gemeindeamt Gablitz gemeinde@gablitz.gv.at

Förderung des Bundesministeriums für Klimaschutz (BMK)

Zusätzlich unterstützt auch das Klimaministerium die Anschaffung und den privaten Einsatz von **(Elektro-)Transporträdern** sowie **(Elektro-)Falträdern**, die ausschließlich mit Strom aus erneuerbaren Energieträgern betrieben werden. Der Förderbetrag kann bis zu 1.000 EUR (Transporträder) bzw. 600 EUR (Falträder) betragen.

Das aktuelle Förderprogramm gilt bis zum 29.02.2024 (12 Uhr), könnte jedoch verlängert werden. Die Rechnung darf zum Zeitpunkt der Antragstellung nicht älter als 9 Monate sein.

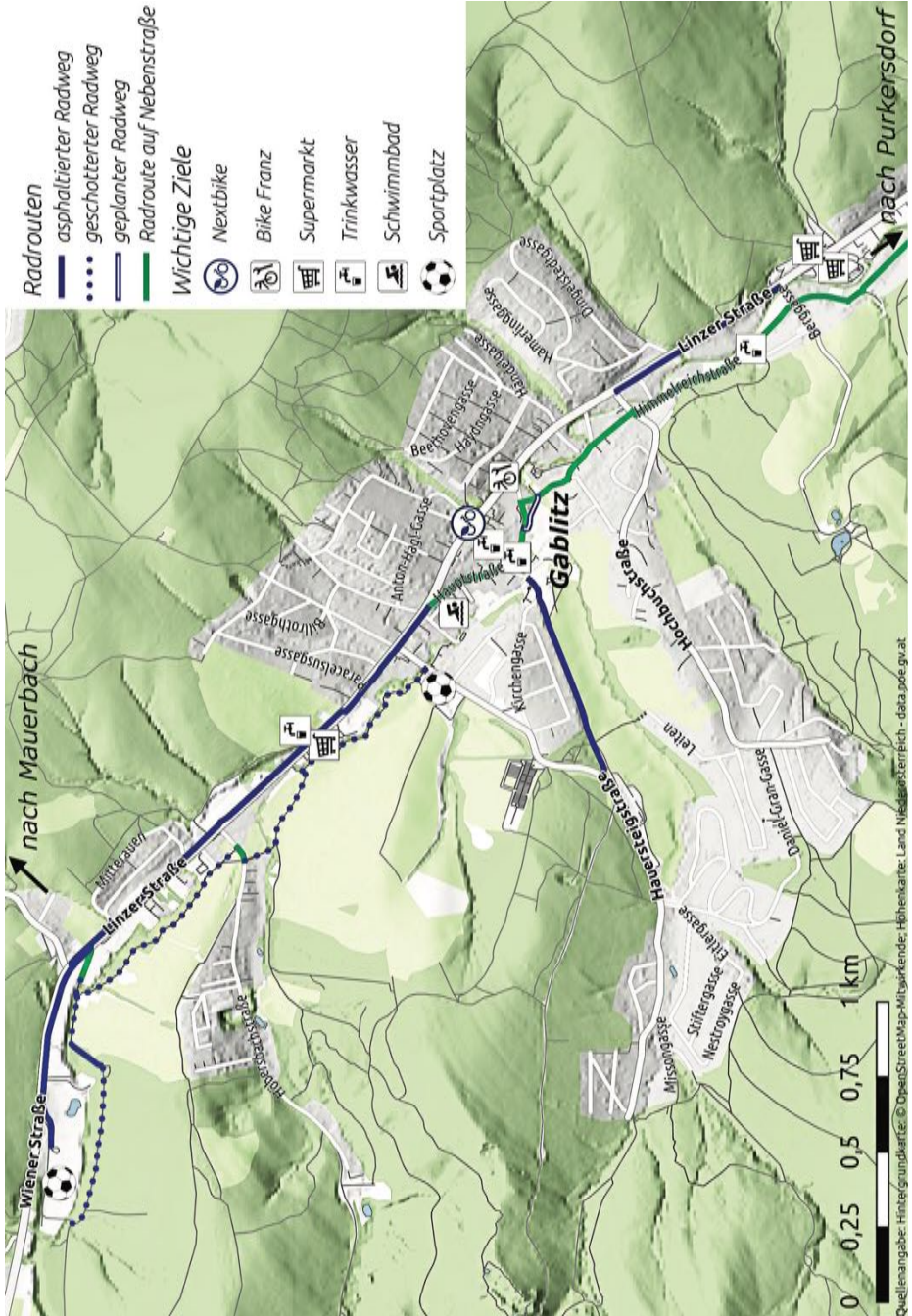
FÖRDERGEGENSTAND	FÖRDERHÖHE	ANTRAGSTELLUNG
Anschaffung von E-Lastenrädern sowie Lastenrädern	Bis zu 100 EUR	 https://www.umweltfoerderung.at
Anschaffung von E-Falträdern sowie Falträdern	Bis zu 600 EUR*	

* Die Förderung ist für alle Antragsteller:innen jedenfalls mit 50 % der förderungsfähigen Kosten begrenzt.

Sollten Sie Fragen zu den Förderungen bzw. der Antragstellung haben, stehen wir Ihnen unter liste.gablitz@aon.at gerne zur Verfügung!



e. RADKARTE



3. UNTERWEGS MIT DEM TAXI UND ‚EH-MOBIL‘



a. ORTSTAXI

Das „**Gablitzer Ortstaxi**“ gibt es seit September 2011. Betrieben wird es von Ernst Schmidt, einem Gablitzer Unternehmer.

	BETRIEBSZEITEN	TARIFE	KONTAKT
MO	08:00-12:30	Fahrt in Gablitz: 2 € pro Person Fahrt nach Purkersdorf oder Mauerbach: 3 € pro Person	+43 664 98 04 111
MI	08:00-12:30		
FR	08:00-12:30		

ACHTUNG: Die **Anmeldung** für Fahrten muss **eine halbe Stunde vor dem geplanten Fahrtantritt** erfolgen.

b. FAHRTENSERVICE ‚EH-MOBIL‘



Seit 2022 gibt es Gablitz das „**eh-mobil**“. Dies ist ein privater Verein (ZVR-Nummer: 1406272603), der Menschen mit Gablitzbezug in ihrer Mobilität unterstützt. Geprüfte, ehrenamtliche Fahrer:innen holen die Vereinsmitglieder von zu Hause ab und bringen sie in Gablitz/Purkersdorf an ihr Ziel!

	BETRIEBSZEITEN	TARIFE	KONTAKT
MO-FR	08:00-20:00	Vierteljährlich: Normaltarif: 75 EUR Jugendtarif (6-18 Jahre): 37 EUR	https://eh-mobil.at/ hallo@eh-mobil.at +43 664 926 9212
		Jährlich: Normaltarif: 250 EUR Jugendtarif (6-18 Jahre): 125 EUR	

Für Familien, Lehrlinge und Härtefälle bietet der Verein auch Rabatte. Mehr Infos hierzu und zu weiteren Fragen auf der vereinseigenen Webseite <https://eh-mobil.at/>.

4. UNTERWEGS MIT DEM E-AUTO

Für Verkehrsteilnehmer:innen, die mit dem E-Auto unterwegs sind, gibt es eine **öffentliche Tankstelle** entlang der B1. Diese befindet sich an der Linzerstraße 89, in der Nähe des Erste Bank Bankomaten.



Durch ein Parkverbot neben der Ladestation wird sichergestellt, dass der eigens eingerichtete Parkplatz ausschließlich für das E-Laden verwendet wird.

5. UNTERWEGS IN DER NACHT



Einen Nachtbus gibt es in Gablitz leider nicht, dafür aber die sogenannte „**Nachteule**“, betrieben von **Taxi 31300**. Dieses Taxi steht in den Nächten von **Freitag auf Samstag, Samstag auf Sonntag** sowie in den **Nächten zu Feiertagen** um **03:00** ab **Hütteldorf** (Busbahnhof/Taxistandplatz) allen nachtschwärmenden Gablitzer:innen zur Verfügung.

Um dieses Angebot in Anspruch zu nehmen, muss bei Fahrtantritt in Hütteldorf die „**Nachteulen-Karte**“ vorgezeigt werden. Diese kann von allen Personen mit **Hauptwohnsitz in Gablitz** am Gemeindeamt abgeholt werden.

Um dieses Angebot in Anspruch zu nehmen, muss bei Fahrtantritt in Hütteldorf die „**Nachteulen-Karte**“ vorgezeigt werden. Diese kann von allen Personen mit **Hauptwohnsitz in Gablitz** am Gemeindeamt abgeholt werden.

	1 Person	2 Personen	4 Personen
Kosten	8 €	4 € pro Person	2 € pro Person

Sollte der Platz im Taxi für die in Hütteldorf wartenden Personen nicht ausreichen, so werden weitere Fahrzeuge nachbestellt.



QUELLENANGABEN UND WEITERFÜHRENDE INFORMATIONEN

Gemeindeeigene Mobilität (Ortstaxi, Nachteule, Förderungen etc.):

Marktgemeinde Gablitz (2023). Gablitz - Startseite. [online] Gablitz. Verfügbar auf: <https://www.gablitz.at/> [Letzter Zugriff: 30. Dezember 2023].

Förderungen des BMK:

Kommunalkredit Public Consulting GmbH (2022). (E-)Transporträder und (E-)Falträder für Private 2023 | Umweltförderung. [online] KPC. Verfügbar auf: <https://www.umweltfoerderung.at/privatpersonen/e-fahrraeder-und-e-transportraeder-2023/fahrzeuge-ladeinfrastruktur> [Letzter Zugriff: 01. Jänner 2024].

Informationen zu Bike Franz:

Bike Franz (2023). Bike Franz – Homepage. [online] Bike Franz. Verfügbar auf: <http://www.bike-franz.at/> [Letzter Zugriff: 30. Dezember 2023].

Informationen zu ,eh-mobil':

eh-mobil Gablitz (2023). eh-mobil - Startseite. [online] eh-mobil Gablitz. Verfügbar auf: <https://eh-mobil.at/> [Letzter Zugriff: 30. Dezember 2023].

Linienfahrpläne der ÖBB:

ÖBB (2023). Fahrplanauskunft. [online] Fahrplan ÖBB. Verfügbar auf: <https://fahrplan.oebb.at/> [Letzter Zugriff: 30. Dezember 2023].

Linienfahrpläne des VOR:

Verkehrsverbund Ost-Region (VOR) GmbH (2023). Linienfahrplan. [online] VOR. Verfügbar auf: <https://www.vor.at/fahrplan/fahrplanservices/linienfahrplan/> [Letzter Zugriff: 30. Dezember 2023].

nextbike:

nextbike GmbH (2023). nextbike Niederösterreich. [online] Nextbike.at. Verfügbar auf: <https://www.nextbike.at/de/niederoesterreich/> [Letzter Zugriff: 30. Dezember 2023].

Radkarten:

OpenStreetMap (2020). OpenStreetMap - Startseite. [online] OpenStreetMap. Verfügbar auf: <https://www.openstreetmap.org> [Letzter Zugriff: 30. Dezember 2023]

Anpassungen durch Florian Kratochwil vorgenommen. Die Daten sind unter der Open-Data-Lizenz verfügbar. Näheres: opendatacommons.org, creativecommons.org & openstreetmap.org/copyright

Tickets:

Verkehrsverbund Ost-Region (VOR) GmbH (2023). Ticketübersicht. [online] VOR. Verfügbar auf: <https://www.vor.at/tickets/ticketuebersicht/> [Letzter Zugriff: 30. Dezember 2023]

Bildmaterial:

Pixabay, wenn das Bild nicht anderweitig gekennzeichnet ist.

MOBIL IN GABLITZ MIT ÖFFIS UND RAD

RATGEBER 2024

